




	Ходатайство об установлении публичного сервитута	
1	Комитет имущественных отношений администрации Пермского муниципального округа (наименование органа, принимающего решение об установлении публичного сервитута)	
2	Сведения о лице, представившем ходатайство об установлении публичного сервитута (далее - заявитель):	
2.1	Полное наименование	Акционерное общество «Газпром газораспределение Пермь»
2.2	Сокращенное наименование	АО «Газпром газораспределение Пермь»
2.3	Организационно-правовая форма	Акционерное общество
2.4	Почтовый адрес (индекс, субъект Российской Федерации, населенный пункт, улица, дом)	614065, город Пермь, ул. Оверятская, дом 54
2.5	Фактический адрес (индекс, субъект Российской Федерации, населенный пункт, улица, дом)	614000, город Пермь, ул. Петропавловская, дом 43
2.6	Адрес электронной почты	ugaz@ugaz.ru
2.7	ОГРН	1025900512670
2.8	ИНН	5902183841
3	Сведения о представителе заявителя:	
3.1	Фамилия	Косачев
	Имя	Олег
	Отчество (при наличии)	Владимирович
3.2	Адрес электронной почты	itc-gorizont.kadastr@yandex.ru
3.3	Телефон	8-952-33-200-77
3.4	Наименование и реквизиты документа, подтверждающего полномочия представителя заявителя	Доверенность № 2355 от 09.12.2024
4	<p>Прошу установить публичный сервитут в отношении земель и (или) земельного(ых) участка(ов) в целях (указываются цели, предусмотренные <u>статьей 39.37</u> Земельного кодекса Российской Федерации или <u>статьей 3.6</u> Федерального закона от 25 октября 2001 г. N 137-ФЗ "О введении в действие Земельного кодекса Российской Федерации"):</p> <p>публичный сервитут устанавливается в соответствии с п. 1 ст. 39.37 ЗК РФ – для размещения линейных объектов системы газоснабжения, которые необходимы для организации газоснабжения населения, подключения (технологического присоединения) к сетям инженерно-технического обеспечения</p>	
5	Испрашиваемый срок публичного сервитута	49 лет
6	Срок, в течение которого в соответствии с расчетом заявителя использование земельного участка (его части) и (или) расположенного на нем объекта недвижимости в соответствии с их разрешенным использованием будет в соответствии с <u>подпунктом 4 пункта 1 статьи 39.41</u> Земельного кодекса Российской Федерации невозможно или существенно затруднено (при возникновении таких обстоятельств)	-
7	<p>Обоснование необходимости установления публичного сервитута:</p> <p>Договора о подключении (технологическом присоединении) газоиспользуемого оборудования к сети газораспределения и рамках догазификации № Д-ПР/ЕО/23/000412/281961 от 01.03.2023.</p> <p>Стороны договора: 1) АО «Газпром газораспределение Пермь»; 2) Поваренкина Татьяна Григорьевна.</p> <p>Срок договора: 365 дней, договор пролонгирован до 25.11.2025 года (дополнительное соглашение № 1 от 26.08.2024 к договору о подключении (технологическом присоединении) газоиспользующего оборудования к сети газораспределения и рамках догазификации).</p> <p>В рамках реализации подключения (технологического присоединения) объекта капитального строительства к газораспределительным сетям в соответствии с Постановлением Правительства РФ от 13.09.2021 № 1547.</p> <p>Заявитель является собственником земельного участка, который находится по адресу: Пермский край, Пермский р-н, объект КРП, ул. Кольцевая, дом № 34.</p> <p>Согласно вышеуказанному постановлению был заключен договор на технологическое присоединение данного объекта к газораспределительным сетям. Для выполнения строительно-монтажных работ по прокладке газопровода, было выполнено проектирование, где газопровод-ввод осуществляется от места присоединения к распределительному газопроводу до вводного газопровода Заявителя по адресу: Пермский край, Пермский р-н, объект КРП, ул. Кольцевая, дом № 34.</p> <p>Земельный участок Заявителя расположен так, что фактически вокруг него отсутствуют земли общего пользования или земли, находящиеся в государственной или муниципальной собственности. Трасса проектируемого газопровода проходит по земельному участку с кадастровым номером 59:32:3250002:4685, который принадлежит физическому лицу. Земельный участок с кадастровым номером 59:32:3250002:4685 является проезжей частью (дорогой общего пользования).</p> <p>В связи с тем, что отсутствует возможность запроектировать газопровод на земельных участках, общего пользования или в границах земель общего пользования, территории общего пользования, на землях и</p>	

	<p>(или) земельном участке, находящихся в государственной или муниципальной собственности и не предоставленных гражданам или юридическим лицам, трасса выбрана с учетом минимального количества земельных участков, находящихся в частной собственности.</p> <p>При данном выборе трассы протяженность газопровода-ввода от места присоединения к распределительному газопроводу до вводного газопровода Заявителя по адресу: Пермский край, Пермский р-н, объект КРП, ул. Кольцевая, дом № 34 составит наименьшее количество погонных метров.</p> <p>Предусмотренное проектом местоположение газопровода-ввода от места присоединения к распределительному газопроводу до вводного газопровода Заявителя по адресу: Пермский край, Пермский р-н, объект КРП, ул. Кольцевая, дом № 34 будет наименее обременительно для использования земельного участка с кадастровым номером 59:32:3250002:4685 в соответствии с его целевым назначением и разрешенным использованием.</p> <p>Проектным решением предусмотрен комплекс работ по восстановлению почвенного слоя и дорожного покрытия с последующим приведением в порядок места проведения строительно-монтажных работ.</p>	
8	<p>Сведения о правообладателе инженерного сооружения, которое переносится в связи с изъятием земельного участка для государственных или муниципальных нужд в случае, если заявитель не является собственником указанного инженерного сооружения (в данном случае указываются сведения в объеме, предусмотренном <u>пунктом 2</u> настоящей Формы) (заполняется в случае, если ходатайство об установлении публичного сервитута подается с целью установления сервитута в целях реконструкции инженерного сооружения, которое переносится в связи с изъятием такого земельного участка для государственных или муниципальных нужд)</p> <p style="text-align: center;">-</p>	
9	Кадастровые номера земельных участков (при их наличии), в отношении которых испрашивается публичный сервитут и границы которых внесены в Единый государственный реестр недвижимости	59:32:3250002:4685 (площадь 310 кв.м.)
10	Вид права, на котором инженерное сооружение принадлежит заявителю (если подано ходатайство об установлении публичного сервитута в целях реконструкции или эксплуатации инженерного сооружения)	
11	Сведения о способах представления результатов рассмотрения ходатайства:	
	в виде электронного документа, который направляется уполномоченным органом заявителю посредством электронной почты	ДА
	в виде бумажного документа, который заявитель получает непосредственно при личном обращении или посредством почтового отправления	ДА
12	<p>Документы, прилагаемые к ходатайству:</p> <ul style="list-style-type: none"> - копия доверенности № 2355 от 09.12.2024; - копия паспорта физического лица; - схема расположения границ публичного сервитута; - копия технических условий на подключение (технологическое присоединение) газоиспользуемого оборудования к сети газораспределения и рамках догазификации; - копия договора о подключении (технологическом присоединении) газоиспользуемого оборудования к сети газораспределения и рамках догазификации; - дополнительное соглашение к договору о подключении (технологическом присоединении) газоиспользуемого оборудования к сети газораспределения и рамках догазификации; - CD-диск с электронными документами (схема расположения границ публичного сервитута, описание местоположения границ публичного сервитута) 	
13	<p>Подтверждаю согласие на обработку персональных данных (сбор, систематизацию, накопление, хранение, уточнение (обновление, изменение), использование, распространение (в том числе передачу), обезличивание, блокирование, уничтожение персональных данных, а также иных действий, необходимых для обработки персональных данных в соответствии с законодательством Российской Федерации), в том числе в автоматизированном режиме</p> <p style="text-align: right;"></p>	
14	<p>Подтверждаю, что сведения, указанные в настоящем ходатайстве, на дату представления ходатайства достоверны; документы (копии документов) и содержащиеся в них сведения соответствуют требованиям, установленным <u>статьей 39.41</u> Земельного кодекса Российской Федерации</p> <p style="text-align: right;"></p>	
15	Подпись:	Дата:
	<p></p> <p style="text-align: center;">(подпись)</p>	<p style="text-align: center;">О.В. Косачев</p> <p style="text-align: center;">(инициалы, фамилия)</p>
		" 08 " сентября 2025 г.